

**INFORME DE MONITOREO DE MEDIOS\***

Fecha: 24/01/2023

Semana N° 4

Coordinación de Vigilancia Epidemiológica

\*Vigilancia basada en eventos de interés epidemiológico mediante el monitoreo de medios abiertos de comunicación locales y nacionales.

**Reporte de eventos:**

Amenaza	Tema	Medio	Fecha	Resumen	Liga	Prioridad
Biológico	Aumento de Enfermedades Prevenibles por Vacunación hasta 100%	El Sol de Cuernavaca	23 enero 2023	En el rubro de las <b>enfermedades prevenibles por vacunación</b> : La Hepatitis A registró incrementos con 99 casos. La Parotiditis pasó de seis casos en 2021 a 17 para 2022; pacientes con el Virus del Papiloma Humano (VPH), fueron en total 54, más del 50 por ciento mujeres, mientras que el año anterior tuvo 45. La Tifoidea disminuyó en tres casos menos, con un total de 58.	<a href="https://www.elsoldecuernavaca.com.mx/local/aumentan-hasta-100-enfermedades-prevenibles-por-vacunacion-9507777.html">https://www.elsoldecuernavaca.com.mx/local/aumentan-hasta-100-enfermedades-prevenibles-por-vacunacion-9507777.html</a>	Bajo
Biológico	Impacto ambiental por desperdicios de alimentos	El Sol de Cuernavaca	23 enero 2023	En los últimos años, el desperdicio de alimentos tiene gran impacto en el mundo y en México. En el tema ambiental, generan hasta el 10 por ciento de las emisiones globales de gases de efecto invernadero y en lo económico, lleva a la industria alimentaria a aumentar sus precios de forma considerable.	<a href="https://www.elsoldecuernavaca.com.mx/mexico/sociedad/desperdicio-de-alimentos-afecta-negativamente-el-medio-ambiente-y-la-economia-sodexo-9510808.html">https://www.elsoldecuernavaca.com.mx/mexico/sociedad/desperdicio-de-alimentos-afecta-negativamente-el-medio-ambiente-y-la-economia-sodexo-9510808.html</a>	Bajo
Biológico	Vacunación vs influenza en mujeres embarazadas	Diario de Morelos	24 enero 2023	Servicios de Salud de Morelos invita a las mujeres embarazadas a acudir a la unidad médica para aplicarse la vacuna contra la influenza, toda vez que genera anticuerpos en el bebé y ayuda a prevenir de enfermedades durante los primeros meses de vida.	<a href="https://www.diariodemorelos.com/noticias/exhortan-vacunarse-mujeres-emcinta">https://www.diariodemorelos.com/noticias/exhortan-vacunarse-mujeres-emcinta</a>	Bajo
Biológico	Prevención de tabaquismo	Diario de Morelos	24 enero 2023	Las modificaciones realizadas al Reglamento de la Ley General para el Control del Tabaco están enfocadas a evitar que niñas, niños y adolescentes se conviertan en nuevos consumidores, advirtieron investigadores del Instituto Nacional de Salud Pública (INSP).	<a href="https://www.diariodemorelos.com/noticias/reforma-para-el-control-del-tabaco-es-para-evitar-que-haya-m-s-fumadores">https://www.diariodemorelos.com/noticias/reforma-para-el-control-del-tabaco-es-para-evitar-que-haya-m-s-fumadores</a>	Bajo
Violencia	Aumento de violencia en Cuautla	La Unión	24 enero 2023	La noche de este domingo y la madrugada del lunes se registraron numerosas balaceras en distintos puntos del municipio que provocaron psicosis entre la población, la cual se manifestó a través de redes sociales. El saldo preliminar fue de tres personas sin vida y varios heridos, sin que las autoridades municipales hayan emitido algún comunicado al respecto.	<a href="https://www.launion.com.mx/morelos/cuautla/noticias/220987-multiples-balaceras-causan-incertidumbre-en-cuautla.html">https://www.launion.com.mx/morelos/cuautla/noticias/220987-multiples-balaceras-causan-incertidumbre-en-cuautla.html</a>	Bajo
Biológico	Aumento de casos Covid-19	La Unión	24 enero 2023	Al iniciar la cuarta semana de este año 2023, los contagios de covid-19 no han disminuido de manera significativa. Este lunes, la Secretaría de Salud confirmó que siguen siendo 12 los municipios con colonias con alto riesgo de contagio a la enfermedad, de los que cinco se ubican en la región surponiente.	<a href="https://www.launion.com.mx/morelos/zona-sur/noticias/220984-no-ceden-contagios-de-covid-en-los-municipios.html">https://www.launion.com.mx/morelos/zona-sur/noticias/220984-no-ceden-contagios-de-covid-en-los-municipios.html</a>	Bajo



<http://ssm.gob.mx>



Servicios de Salud Morelos



@MorelosSalud

Callejón Borda N°3 Col. Centro C.P. 62000  
Teléfono (777) 312 62 31 / 314 33 36 ext. 222

**Calle Gómez Azcárate No. 205, Col. Lomas de la Selva  
C.P. 62270, Cuernavaca, Morelos. Tel.: 777 102 25 56**

## INFORME DE RIESGOS METEOROLÓGICOS

Fecha: 24/01/2023

Semana N° 4

Coordinación de Vigilancia Epidemiológica

**Fuente:** Servicio Meteorológico Nacional de México, CONAGUA.

**EL FRENTE FRÍO NÚM. 27 Y LA CUARTA TORMENTA INVERNAL DE LA TEMPORADA, GENERARÁN RACHAS DE VIENTO MUY FUERTES CON TOLVANERAS, AMBIENTE GÉLIDO, LLUVIAS CON CHUBASCOS EN EL NORTE Y NORESTE DE MÉXICO, ADEMÁS DE CAÍDA DE NIEVE O AGUANIEVE EN LAS SIERRAS DE CHIHUAHUA, DURANGO Y COAHUILA DURANTE LA MAÑANA.**

El **frente frío Núm. 27** se desplazará sobre el norte y noreste del país; gradualmente el oriente del mismo y la vertiente del Golfo de México. Durante esta mañana interactuara con la **cuarta tormenta invernal**, localizada al norte de Coahuila, misma que dejara de afectar al país durante esta tarde, ambos sistemas asociados a la **corriente en chorro polar y subtropical**, generarán lluvias con intervalos de chubascos en Coahuila, Nuevo León y Tamaulipas, así como por la noche en Veracruz y Puebla; además en las primeras horas de este día, prevalecerán condiciones para la caída de aguanieve o nieve, lluvia engelante y ambiente gélido en Chihuahua, Durango y Coahuila. Asimismo, se esperan rachas de viento muy fuertes con posibles tolváneras en el norte y noreste de la República Mexicana. Se pronostica que la **masa de aire frío** que impulsa al **frente frío**, de origen durante esta tarde-noche a un **evento de "Norte"** muy fuerte con rachas de 70 a 90 km/h en el litoral del Golfo de México y gradualmente Istmo y Golfo de Tehuantepec. Por otra parte, el **frente frío Núm. 26 débil** extendido al oriente de la Península de Yucatán dejará de afectar el territorio mexicano durante la tarde, sin embargo, ocasionará intervalos de chubascos en zonas de Quintana Roo y lluvias aisladas en Yucatán y Campeche.

**Caída de nieve o aguanieve y lluvia engelante durante la mañana: sierras de Chihuahua, Durango y Coahuila.**

### Intervalo de chubascos (5-25mm):


Coahuila, Nuevo León, Tamaulipas, Veracruz, Puebla y Quintana Roo.

### Temperaturas Máximas de 30-35 °C:

San Luis Potosí, Nayarit, Jalisco, Colima, Michoacán, Guerrero, Oaxaca, Querétaro, Hidalgo, **Morelos**, Puebla, Veracruz, Tabasco, Chiapas y Quintana Roo.

### Pronostico en región Mesa Central:

Cielo medio nublado por la tarde, con probabilidad de lluvias y chubascos en Puebla. Cielo parcialmente nublado y sin lluvia en el resto de la región. Durante la mañana, ambiente frío a muy frío, con heladas en zonas altas. Por la tarde, ambiente templado a cálido. Viento de componente sur de 20 a 30 km/h en la región, con rachas de 60 a 70 km/h y posibles tolváneras en Guanajuato.



<http://ssm.gob.mx>



Servicios de Salud Morelos



@MorelosSalud

Callejón Borda N°3 Col. Centro C.P. 62000  
Teléfono (777) 312 62 31 / 314 33 36 ext. 222

**Calle Gómez Azcárate No. 205, Col. Lomas de la Selva  
C.P. 62270, Cuernavaca, Morelos. Tel.: 777 102 25 56**

**INFORME DE MONITOREO VOLCÁNICO Y SISMOLÓGICO**

Fecha: 24/01/2023

Semana N° 4

Coordinación de Vigilancia Epidemiológica

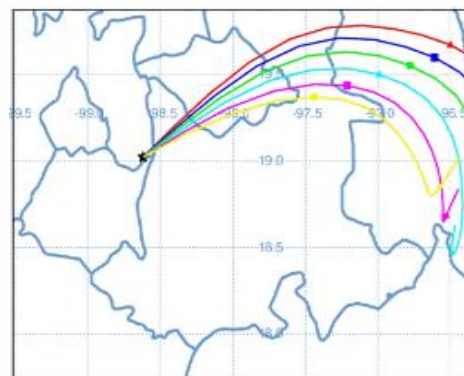
**Fuente:** Servicio Sismológico Nacional, UNAM. / Centro nacional de Prevención de Desastres (CENAPRED)-SEGOB, SENEAM-SCT y NOAA.

En las últimas 24 horas, mediante los sistemas de **monitoreo del volcán Popocatepetl**, se detectaron **112 exhalaciones acompañadas de vapor de agua, otros gases volcánicos y ceniza**. Además, se contabilizaron **27 minutos de tremor de baja amplitud, dos explosiones menores, una moderada y tres sismos volcanotectónicos** ocurridos hoy a las 05:10, 06:15 y 06:23 hora local, con magnitudes 1.9, 1.7 y 1.5, respectivamente. Al momento de este reporte **se observa una leve emisión de vapor de agua y gases volcánicos**.


NIVEL DE ALERTA	SEMAFORO	AMARILLO-FASE 2	RECOMENDACIONES PARA LA FASE AMARILLO FASE 2
	<p><b>El volcán presenta incremento en su actividad, con explosiones esporádicas:</b></p> <ul style="list-style-type: none"><li>● Pluma continúa de vapor de agua y gas.</li><li>● Caída de ceniza leves a moderadas en poblaciones cercanas.</li><li>● Lanzamiento de fragmentos incandescentes y posibilidad de flujos piroclásticos de corto alcance asociado a las explosiones.</li><li>● Crecimiento y destrucción de domos de lava.</li><li>● Flujos de lodo o escombros de corto alcance.</li></ul>		<ol style="list-style-type: none"><li>1. Continuar con el <b>radio de seguridad de 12 km</b>, por lo que la <b>permanencia</b> en esa área <b>no está permitida</b>.</li><li>2. Controlar el tránsito entre Santiago Xalitzintla y San Pedro Nexapa, vía Paso de Cortés.</li><li>3. A las autoridades de <b>Protección Civil</b>, <b>mantener sus procedimientos preventivos</b>, de acuerdo con sus planes operativos.</li><li>4. A la <b>población</b> se le recomienda <b>eleva la atención a los avisos de las autoridades de su localidad</b> y se exhorta a no acercarse al volcán, y mucho menos al cráter.</li><li>5. <b>Mantenerse fuera de cañadas ante posibles flujos de lodo</b>, principalmente en temporada de lluvias.</li></ol>

**PRONOSTICO DE CAIDA DE CENIZA**

En caso de una exhalación de ceniza volcánica, **el pronóstico de trayectoria hacia el este-noreste, cambiando al este-sureste** (simulando exhalación cada hora en las próximas 6 horas), a su paso por la zona oeste, centro-norte y este-noreste del estado de Puebla; zona sur, sureste, centro, este y noreste del estado de Tlaxcala; zona centro del estado de Veracruz y Golfo de México, para las **primeras 12 horas de pronóstico**, (09:00 a las 21:00 hora local). Posteriormente para las **últimas 12 horas de pronóstico** (21:00 a las 09:00 hora local del día siguiente), las trayectorias continúan sobre la zona centro y centro-sur del estado de Veracruz; sobre el Golfo de México y zona norte del estado de Oaxaca en donde concluirían.



**SIN PRONOSTICO DE CAIDA DE CENIZA PARA EL ESTADO**

SISMOS	<p>Se registró sismo de magnitud de <b>3.4 grados</b> Richter, a las 04:32:18 hrs con localización del epicentro a 25 km al noroeste de CD de Armería, Colima.</p> <p><b>NO PERCIBIDO EN EL ESTADO DE MORELOS.</b></p>	
	<p><b>REPORTE DE DAÑOS A LA POBLACION</b></p> <p>Sin reporte de daños a la población ni a la infraestructura en salud..</p>	

**PROTECCIÓN  
CIVIL**



<http://ssm.gob.mx>



Servicios de Salud Morelos



@MorelosSalud

Callejón Borda N°3 Col. Centro C.P. 62000  
Teléfono (777) 312 62 31 / 314 33 36 ext. 222

**Calle Gómez Azcárate No. 205, Col. Lomas de la Selva  
C.P. 62270, Cuernavaca, Morelos. Tel.: 777 102 25 56**

**INFORME DE MONITOREO DE TEMPERATURAS Y CALIDAD DEL AIRE**

Fecha: 24/01/2023

Semana N° 4

Coordinación de Vigilancia Epidemiológica

Fuente: Comisión Estatal de Agua (CEAGUA)



**PRONOSTICO DE TEMPERATURAS POR MUNICIPIO**

Municipio	Min.	Max.	Municipio	Min.	Max.
Amacuzac	09°	32°	Tepalcingo	12°	33°
Cuautla	12°	28°	Ayala	11°	30°
Jiutepec	13°	29°	Huitzilac	04°	22°
Temixco	12°	32°	Tepoztlán	10°	28°
Tlaltizapan	12°	32°	Zacualpan	10°	25°
Axochiapan	13°	34°	Tlalquitenango	11°	35°
Cuernavaca	11°	28°	Puente de Ixtla	10°	34°
Jojutla	13°	35°			

**TEMPERATURAS MÁXIMAS Y MÍNIMAS, ULTIMAS 24 HRS**

**Mínimas**

Huitzilac 04°  
22°

Tetela del Volcán 08°  
21°

Totolapan 09°  
22°

Ocuituco 10°  
23°

**Máximas**

Tlalquitenango 11°  
35°

Jojutla 13°  
35°

Axochiapan 13°  
34°

Zacatepec 15°  
31°



**CALIDAD DEL AIRE**

ÍNDICE AIRE Y SALUD	NIVEL DE RIESGO ASOCIADO	RECOMENDACIONES	
		GRUPOS SENSIBLES	PARA TODA LA POBLACIÓN
<p>Estación de Monitoreo Cuernavaca Centro, Morelos</p> <p><b>53</b> <b>Moderado</b> Updated on Tuesday 9:00 Temp.: 18°C</p> <p>Current Past 48 hours data</p> <p>PM2.5 AQI 53 38 78</p> <p>PM10 AQI 16 11 38</p>	<p><b>Moderado</b></p> <p>Las personas sensibles pueden experimentar síntomas respiratorios (asmáticos), posible agravamiento de enfermedad pulmonar y cardiaca en personas con enfermedad cardiopulmonar y adultos mayores.</p>	<p>Considera reducir las actividades físicas vigorosas al aire libre.</p>	<p>Disfruta las actividades al aire libre.</p>



<http://ssm.gob.mx>



Servicios de Salud Morelos



@MorelosSalud

Callejón Borda N°3 Col. Centro C.P. 62000  
Teléfono (777) 312 62 31 / 314 33 36 ext. 222

Calle Gómez Azcárate No. 205, Col. Lomas de la Selva  
C.P. 62270, Cuernavaca, Morelos. Tel.: 777 102 25 56



**INFORME DE MONITOREO EPIDEMIOLÓGICO**

Fecha: 24/01/2023

Semana N° 4

Coordinación de Vigilancia Epidemiológica

**Fuente:** Jurisdicciones Sanitarias del estado de Morelos.

**JURISDICCION SANITARIA I:**

👉 SIN EVENTOS EXTRAORDINARIOS NOTIFICADOS POR LA JURISDICCION SANITARIA AL MOMENTO DE ESTE REPORTE.

**JURISDICCION SANITARIA II:**

👉 SIN EVENTOS EXTRAORDINARIOS NOTIFICADOS POR LA JURISDICCION SANITARIA AL MOMENTO DE ESTE REPORTE.

**JURISDICCION SANITARIA III:**

👉 SIN EVENTOS EXTRAORDINARIOS NOTIFICADOS POR LA JURISDICCION SANITARIA AL MOMENTO DE ESTE REPORTE.



<http://ssm.gob.mx>



Servicios de Salud Morelos



@MorelosSalud

Callejón Borda N°3 Col. Centro C.P. 62000  
Teléfono (777) 312 62 31 / 314 33 36 ext. 222

**Calle Gómez Azcárate No. 205, Col. Lomas de la Selva  
C.P. 62270, Cuernavaca, Morelos. Tel.: 777 102 25 56**